


Zmiana nr 6 miejscowego planu zagospodarowania przestrzennego miasta Pińczów w gminie Pińczów

Rysunek planu, zał. nr 1C do Uchwały Nr/...../2021 Rady Miejskiej w Pińczowie z dnia 2021 r.



- OZNACZENIA OBOWIĄZUJĄCYCH USTALEŃ PLANU**
- C1.MN** Symbol terenu
 - Granicz** Granica obszaru objętego planem
 - Linia rozgraniczająca** Linia rozgraniczająca tereny o różnym przeznaczeniu lub różnych zasadach zagospodarowania
 - Nieprzekraczalna linia zabudowy** Nieprzekraczalna linia zabudowy
 - MW** Teren zabudowy mieszkaniowej wielorodzinnej
 - MW-U** Teren zabudowy:
 - a) mieszkaniowej wielorodzinnej lub
 - b) usługowej
 - MN** Teren zabudowy mieszkaniowej jednorodzinnej
 - MN-U** Teren zabudowy:
 - a) mieszkaniowej jednorodzinnej lub
 - b) usługowej
 - U** Teren zabudowy usługowej
 - UP** Teren zabudowy usług publicznych
 - US** Teren usług sportu i rekreacji
 - KZO-U** Teren zabudowy:
 - a) obsługi publicznego transportu zbiorowego lub
 - b) usługowej
 - KSO/U** Teren zabudowy obsługi komunikacji samochodowej z towarzyszącą zabudową usługową
 - ZP** Teren zieleni urządzonej
 - KDG** Teren dróg publicznych klasy głównej
 - KDZ** Teren dróg publicznych klasy zbiorczej
 - KDW** Teren dróg wewnętrznych
 - EW** Granica obszaru wpisanego do gminnej ewidencji zabytków
 - A** Granica strefy A - ścisłej ochrony konserwatorskiej oraz strefy biernej ochrony archeologicznej
 - Projekowany szpaler drzew** Projekowany szpaler drzew
 - Oś widokowa** Oś widokowa
- OZNACZENIA PLANU O CHARAKTERZE INFORMACYJNYM LUB WYNIKAJĄCE Z PRZEPISÓW ODREBNYCH**
- 6** Wymiarowanie w [m]
 - Granicz** Granica administracyjna obrębu geodezyjnego
 - Linia rozgraniczająca** Linia rozgraniczająca tereny dróg publicznych lub wewnętrznych poza granicą obszaru objętego planem
 - RZ** Granica obszaru rewitalizacji Gminy Pińczów
 - Granicz** Granica obszaru wpisanego do rejestru zabytków:
 - Miasto Pińczów jako "miasto starodawne"
 - Nadnidziański Park Krajobrazowy
 - Granicz Obszaru Specjalnej Ochrony Natura 2000 "Dolina Nidy" (kod obszaru PLB260001)
 - Granicz Specjalnego Obszaru Ochrony Siedlisk Natura 2000 "Ostoja Nidziańska" (kod obszaru PLH260003)
 - Granicz korytarza ekologicznego "Dolina Nidy"
 - Główny Zbiornik Wód Podziemnych Nr 409 "Niecka Miechowska" (część SE)



MASTERPLAN

UL. RYBICKA 7
35-040 ŚLEZA
KOD KRAJOWY 4878
WWW.MASTERPLAN.PL
PRACOWNIA MASTERPLAN.PL
NIP: 639196556, REGON: 36293254

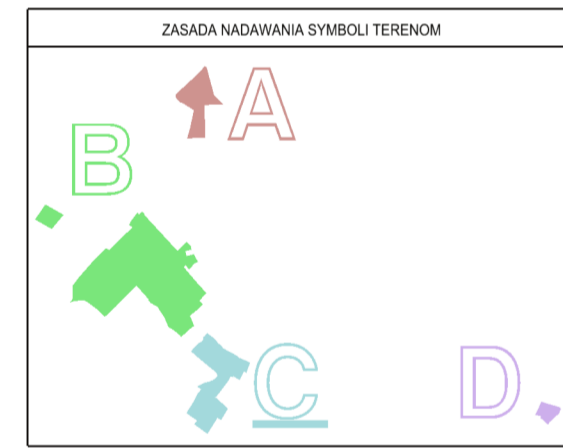
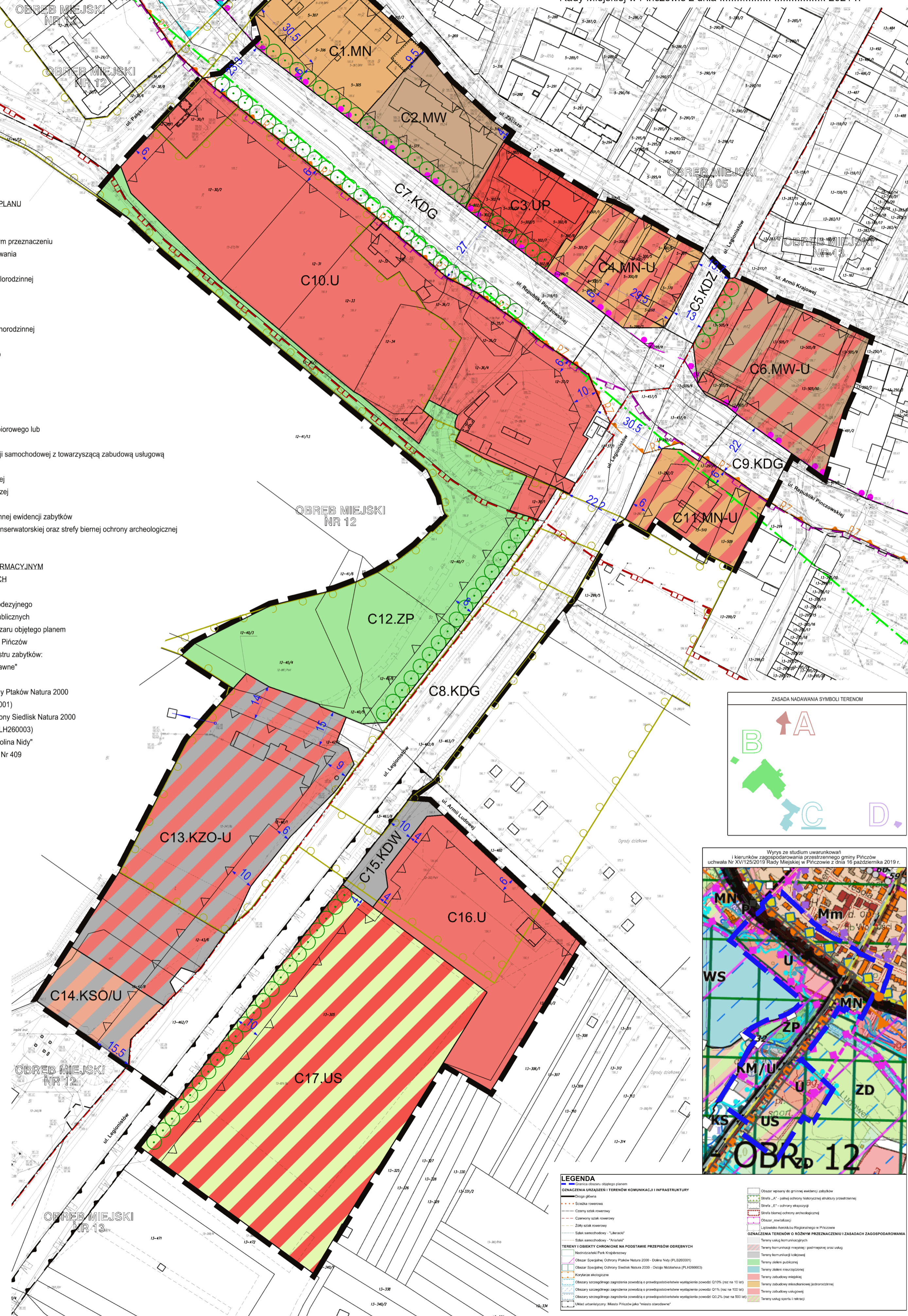
INWESTOR: Gmina Pińczów
ul. 3 Maja 10, 26-400 Pińczów

TEMAT: Zmiana nr 6 miejscowego planu zagospodarowania przestrzennego miasta Pińczów w gminie Pińczów

RYSUJEK: Rysunek planu, zał. nr 1C do Uchwały Nr/...../2021 Rady Miejskiej w Pińczowie z dnia 2021 r.

OPRACOWANIE: MASTERPLAN Maciej Nizowski

SKALA: 1:1000 DATA: marzec 2021 r.



- LEGENDA**
- Oznaczenia urządzeń i terenów komunikacji i infrastruktury**
 - Linia kolejowa
 - Linia tramwajowa
 - Linia autobusowa
 - Linia rowerowa
 - Linia pieszo-rowerowa
 - Linia pieszo-samochodowa "Ariafas"
 - Linia pieszo-samochodowa "Ariafas"
 - Tereny i obiekty chronione na podstawie przepisów odrębnych**
 - Nadnidziański Park Krajobrazowy
 - Obszar Specjalnej Ochrony Natura 2000 - Dolina Nidy (PLB260001)
 - Obszar Specjalnej Ochrony Siedlisk Natura 2000 - Ostoja Nidziańska (PLH260003)
 - Korytarz ekologiczny
 - Obszary szczególnego zagrożenia powodzią o prawdopodobieństwie wystąpienia powodzi Q10% (raz na 10 lat)
 - Obszary szczególnego zagrożenia powodzią o prawdopodobieństwie wystąpienia powodzi Q1% (raz na 100 lat)
 - Obszary szczególnego zagrożenia powodzią o prawdopodobieństwie wystąpienia powodzi Q0,2% (raz na 500 lat)
 - Układ urbanistyczny Miasto Pińczów jako "miasto starodawne"
 - Oznaczenia terenów o różnym przeznaczeniu i zasadach zagospodarowania**
 - Obszary wpisane do gminnej ewidencji zabytków
 - Strefa "A" - ścisłej ochrony konserwatorskiej
 - Strefa "B" - ochrony ekspozycyjnej
 - Strefa biernej ochrony archeologicznej
 - Obszar rewitalizacyjny
 - Łączniak Akwizycji Regionalnej w Pińczowie
 - Tereny usług komunikacyjnych
 - Tereny usług komunikacji publicznej i podmiejskiej oraz usług
 - Tereny usług komunikacyjnych
 - Tereny zieleni urządzonej
 - Tereny zabudowy mieszkaniowej
 - Tereny zabudowy mieszkaniowej jednorodzinnej
 - Tereny zabudowy usługowej
 - Tereny usług sportu i rekreacji